

ZPP Nr.10 "VOGTAREAL" UND
TEIL-UEO Nr.10a "VOGTAREAL SÜD"
ÄNDERUNG ZONENPLAN SIEDLUNG










Gemeinde Oberdiessbach | Kanton Bern

Mitwirkensexemplar vom 31. Januar 2019




Zonenplan Siedlung | Baureglement | Teil-Überbauungsplan | Teil-Überbauungsvorschriften | Erläuterungsbericht

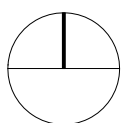
Legende

Festsetzungen

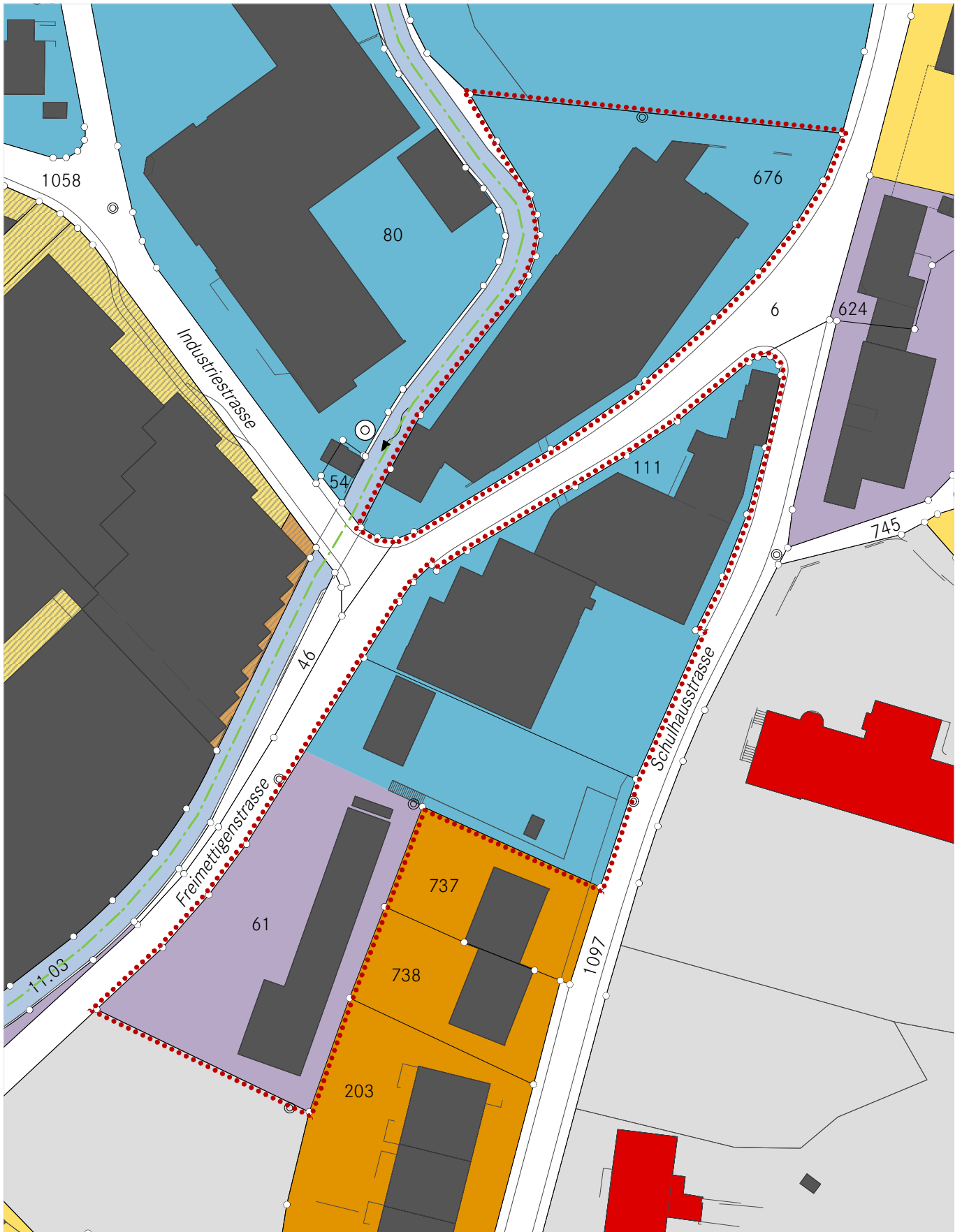
-  W2 Wohnzone 2
-  W3 Wohnzone 3
-  M Mischzone
-  A1 Arbeitszone 1
-  Arbeitszone spezial Sektor I
-  Arbeitszone spezial Sektor II
-  ZöN Zone für öffentliche Nutzungen
-  ZPP Zonen mit Planungspflicht
-  Gewässerachse bei Gewässerraum 22m, offenes Gewässer

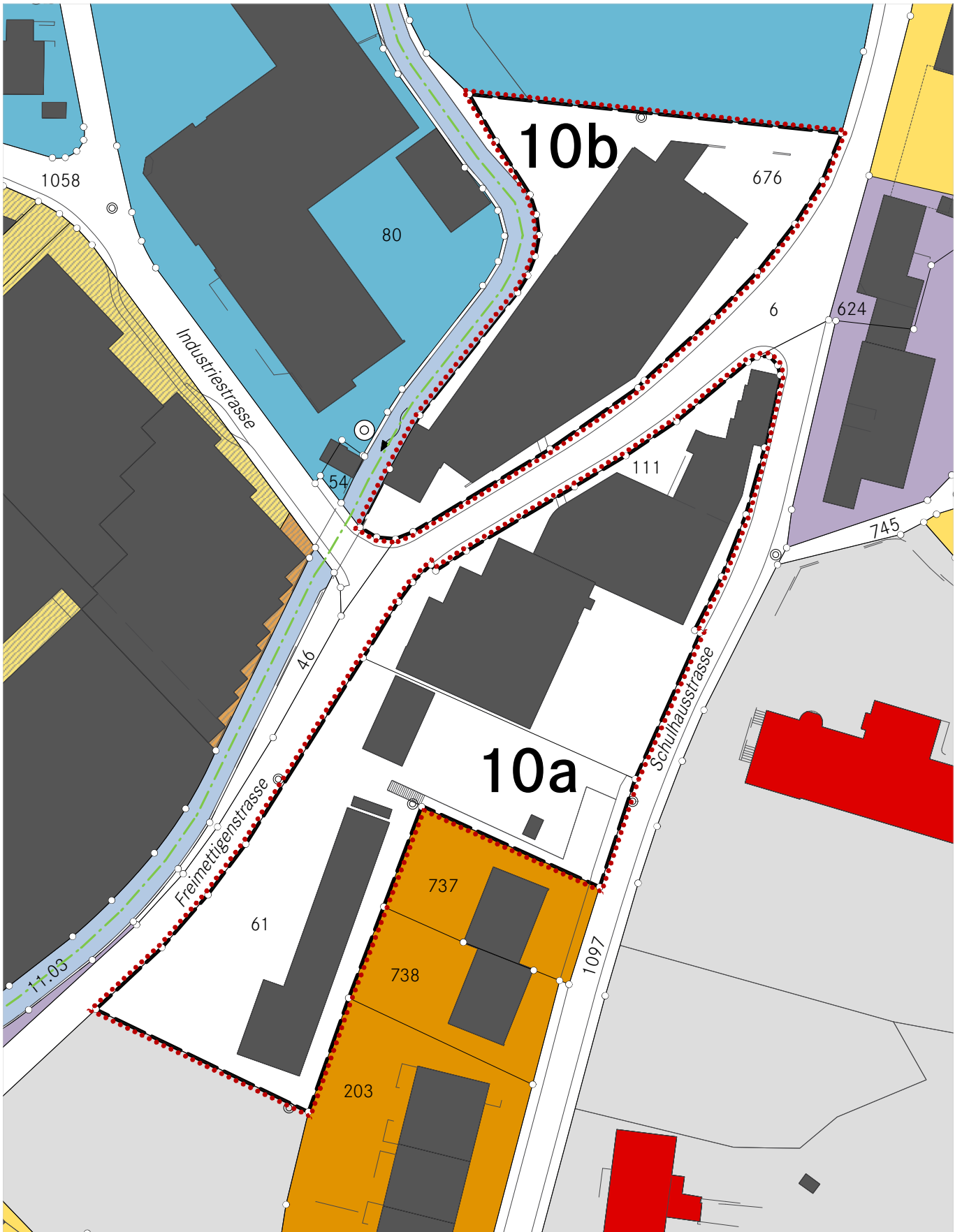
Hinweise

-  Perimeter der Zonenplanänderung
-  Gewässer offen (nur Hauptgewässer)
-  schützenswertes Objekt (kant. Bauinventar)



0 100m





Genehmigungsvermerke

Mitwirkung vom

Vorprüfung vom

Publikation im amtlichen Anzeiger vom

Publikation im Amtsblatt vom

Öffentliche Auflage vom

Einspracheverhandlungen am

Erledigte Einsprachen:

Unerledigte Einsprachen:

Rechtsverwahrungen:

Beschlossen durch den Gemeinderat am

Beschlossen durch die Gemeindeversammlung am

Namens der Einwohnergemeinde:

Der Präsident

Der Gemeindeschreiber

Die Richtigkeit dieser Angaben bescheinigt:

Oberdiessbach, den

Der Gemeindeschreiber

Genehmigt durch das Amt für Gemeinden und Raumordnung AGR am